

ประกาศกรมควบคุมมลพิษ

เรื่อง กำหนดประเภทของแหล่งน้ำในแม่น้ำแควน้อย

ด้วยประกาศคณะกรรมการสิ่งแวดล้อมแห่งชาติ ฉบับที่ ๘ (พ.ศ. ๒๕๓๗) ออกตามความในพระราชบัญญัติส่งเสริมและรักษาคุณภาพสิ่งแวดล้อมแห่งชาติ พ.ศ. ๒๕๓๕ เรื่อง กำหนดมาตรฐานคุณภาพน้ำในแหล่งน้ำผิวดิน ข้อ ๘ ได้กำหนดว่า “การกำหนดให้แหล่งน้ำผิวดินแหล่งใดแหล่งหนึ่งเป็นประเภทใดตามข้อ ๒ ให้เป็นไปตามที่กรมควบคุมมลพิษประกาศในราชกิจจานุเบกษา”

ฉะนั้น เพื่อให้การเป็นไปตามความในประกาศคณะกรรมการสิ่งแวดล้อมแห่งชาติดังกล่าว และเพื่อประโยชน์ในการอนุรักษ์คุณภาพน้ำในแม่น้ำแควน้อย กรมควบคุมมลพิษจึงกำหนดประเภทของแหล่งน้ำในแม่น้ำแควน้อย ไว้ดังต่อไปนี้

ให้แม่น้ำแควน้อย ตั้งแต่บริเวณปากแม่น้ำแควน้อย หมู่ที่ ๑ หมู่บ้านลิ้นช้าง ตำบลปากแพรก อำเภอเมืองกาญจนบุรี จังหวัดกาญจนบุรี กิโลเมตรที่ ๐ จนถึงแม่น้ำแควน้อยบริเวณสะพานวัดท่าขนุน หมู่ที่ ๑ ตำบลท่าขนุน อำเภอทองผาภูมิ จังหวัดกาญจนบุรี กิโลเมตรที่ ๒๕๓ เป็นแหล่งน้ำประเภทที่ ๒ ทั้งนี้ ดังปรากฏตามแผนที่ท้ายประกาศนี้

ประกาศ ณ วันที่ ๑ กุมภาพันธ์ พ.ศ. ๒๕๕๓

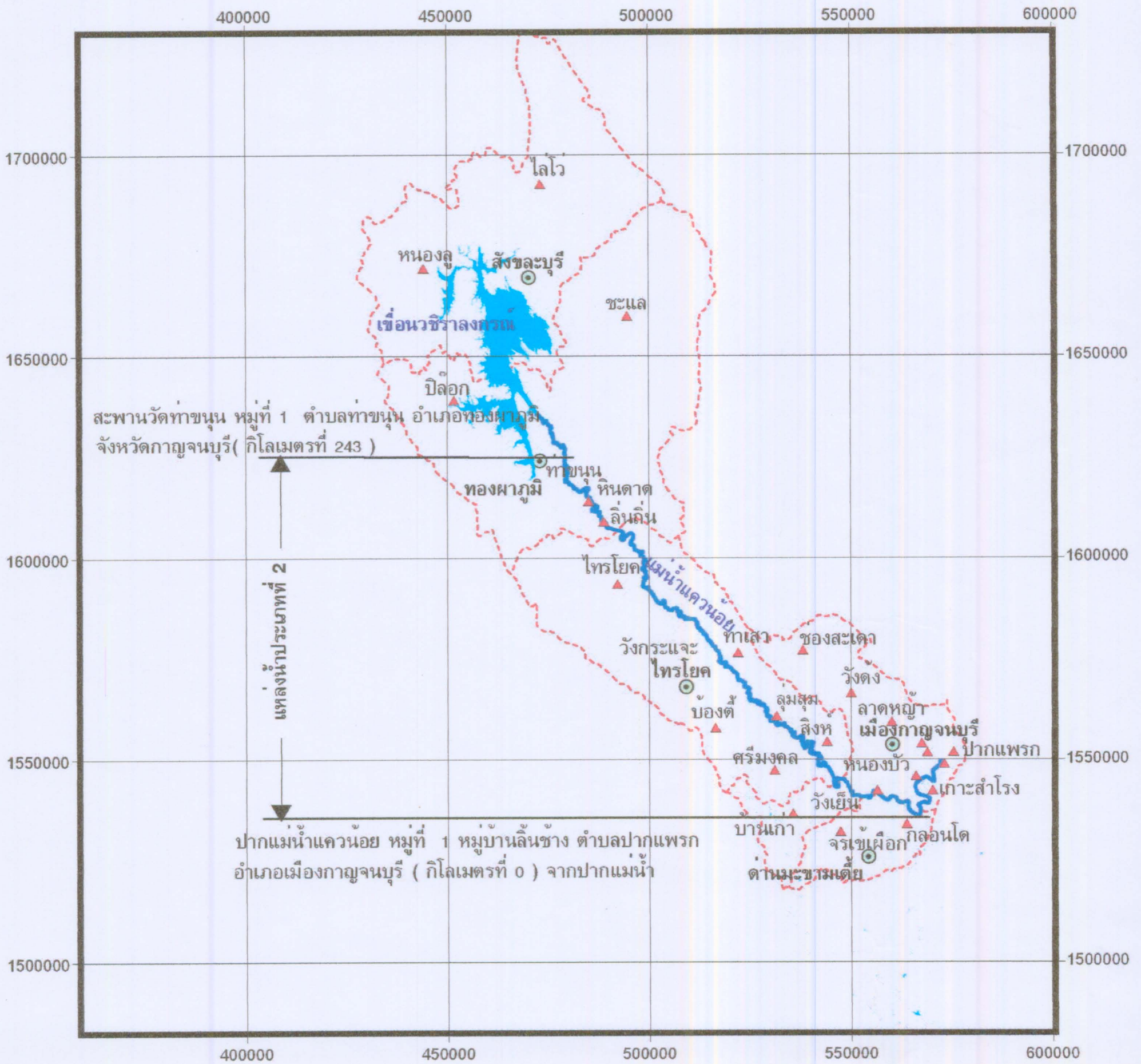
สุวัฒน์ หวังวงศ์วัฒนา









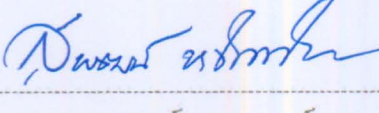

อธิบดีกรมควบคุมมลพิษ

แผนที่ท้ายประกาศ

กรมควบคุมมลพิษ

เรื่อง กำหนดประเภทของแหล่งน้ำในแม่น้ำแควน้อย



<p>สัญลักษณ์</p> <ul style="list-style-type: none">  แม่น้ำ  อ่างเก็บน้ำ  ขอบเขตอำเภอ  ตำบล  อำเภอ 	<p style="text-align: center;">  W N E S 10 0 10 20 กิโลเมตร 1 : 250,000 </p>	<p style="text-align: center;">  (นายอนุพันธ์ อธิรัตน์) ผู้อำนวยการสำนักจัดการคุณภาพน้ำ </p>	<p style="text-align: center;">  (ว่าที่ ร.ต.รุ่งเรือง ชื่นชม) จำลอง </p>
		<p style="text-align: center;">  (นายสุพัฒน์ หวังวงศ์วัฒนา) อธิบดีกรมควบคุมมลพิษ </p>	<p style="text-align: center;">  (นางสาวทิพย์อาภา ยลธรรม) ตรวจ </p>

*หมายเหตุ ไม่ได้ย่อสเกลตามหลักแผนที่