

ประกาศกรมควบคุมมลพิษ
เรื่อง กำหนดประเภทของแหล่งน้ำในแม่น้ำจันทบุรี

ด้วยประกาศคณะกรรมการสิ่งแวดล้อมแห่งชาติ ฉบับที่ ๘ (พ.ศ. ๒๕๓๗) ออกตามความในพระราชบัญญัติส่งเสริมและรักษาคุณภาพสิ่งแวดล้อมแห่งชาติ พ.ศ. ๒๕๓๕ เรื่อง กำหนดมาตรฐานคุณภาพน้ำในแหล่งน้ำผิวดิน ข้อ ๘ ได้กำหนดว่า “การกำหนดให้แหล่งน้ำผิวดินแหล่งใดแหล่งหนึ่งเป็นประเภทใดตามข้อ ๒ ให้เป็นไปตามที่กรมควบคุมมลพิษประกาศในราชกิจจานุเบกษา”

ฉะนั้น เพื่อให้การเป็นไปตามความในประกาศคณะกรรมการสิ่งแวดล้อมแห่งชาติ ดังกล่าวและเพื่อประโยชน์ในการอนุรักษ์คุณภาพน้ำในแม่น้ำจันทบุรี กรมควบคุมมลพิษ จึงกำหนดประเภทของแหล่งน้ำในแม่น้ำจันทบุรีไว้ ดังต่อไปนี้

ให้แม่น้ำจันทบุรี ตั้งแต่ปากแม่น้ำจันทบุรี ตำบลบ้านปากคลอง อำเภอแหลมสิงห์ จังหวัดจันทบุรี กิโลเมตรที่ ๐ จนถึงแม่น้ำจันทบุรี ตำบลบ้านพุท อำเภอมะขาม จังหวัดจันทบุรี กิโลเมตรที่ ๖๐ เป็นแหล่งน้ำประเภทที่ ๓

ทั้งนี้ ดังปรากฏตามแผนที่ท้ายประกาศนี้

ประกาศ ณ วันที่ ๒๑ ธันวาคม พ.ศ. ๒๕๕๗

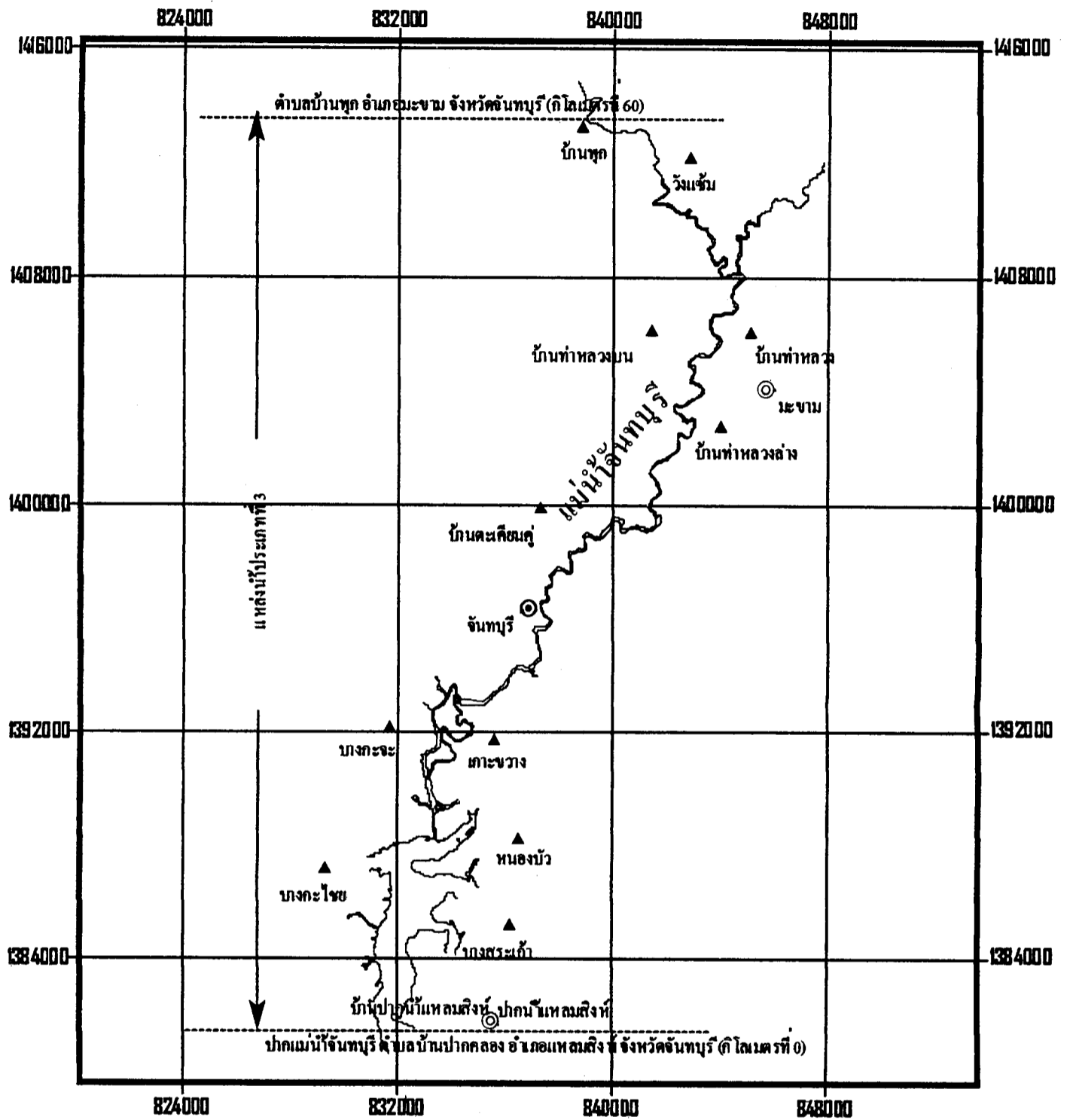
อภิชัย ชวเจริญพันธ์



อธิบดีกรมควบคุมมลพิษ

แผนที่ท้ายประกาศ

กรมควบคุมมลพิษ

เรื่อง กำหนดประเภทของแหล่งน้ำในแม่น้ำจันทบุรี



<p>เครื่องหมาย</p> <p>↗ แม่น้ำ</p> <p>▲ ตำบล</p> <p>⊙ อำเภอ</p> <p>⊙ จังหวัด</p>	 <p>มาตราส่วน 1 : 250,000</p> <p>2 0 2 4 6</p>  <p>กิโลเมตร</p>	<p style="text-align: right;"><i>วิมล สิมสา</i></p> <p style="text-align: center;">(นายวิจารณ์ สิมสา)</p> <p style="text-align: center;">ผู้อำนวยการสำนักจัดการคุณภาพน้ำ</p>	<p style="text-align: right;"><i>สุวิทย์ ชื่นชม</i></p> <p style="text-align: center;">(ว่าที่ร.ต.รุ่งเรือง ชื่นชม)</p> <p style="text-align: center;">จำลอง</p>
		<p style="text-align: center;"><i>อ.อ.จ.</i></p> <p style="text-align: center;">(นายอภิชัย ชมเจริญพันธ์)</p> <p style="text-align: center;">อธิบดีกรมควบคุมมลพิษ</p>	<p style="text-align: right;"><i>วิมล ชื่นชม</i></p> <p style="text-align: center;">(นางสาวทิพย์อาภา ชื่นชมธรรม)</p> <p style="text-align: center;">ตรวจ</p>